



1.- MUNICIPIO TEMOAYA
2.- NUMERO 104

3.- AYUNTAMIENTO
C.D.M.
MUNICIPALIDAD
OTROS

Cuenta Pública 2017
Inventario de Bienes Inmuebles
(pesos)

4.- FECHA DE ACUMULO DE BIENES
5.- ELABORADO POR (NOMBRE Y APELLADO) CARGO, NOMBRE DE ADMINISTRACION
6.- REVISADO POR (NOMBRE Y APELLADO) CARGO, NOMBRE DE ADMINISTRACION

INVENTARIO DE BIENES INMUEBLES

7	8	9	10	11	12	13	14	15	16	17	18	19	20	21	22	23	24	25	26	27	28	29	30	
NUM. MUNICIPIO	NUM. DE CANTON	NUM. DE SECCION	TIPO DE BIEN	USO	UBICACION	DESCRIPCION	VALOR	VALOR DE BIENES	VALOR DE BIENES	VALOR DE BIENES	VALOR DE BIENES	VALOR DE BIENES	VALOR DE BIENES	VALOR DE BIENES	VALOR DE BIENES	VALOR DE BIENES	VALOR DE BIENES	VALOR DE BIENES	VALOR DE BIENES	VALOR DE BIENES	VALOR DE BIENES	VALOR DE BIENES	VALOR DE BIENES	
1	1231	000000003	TERRENOS	PANTEONES	PANTEON MUNICIPAL TEMOAYA	AVENIDA DEL PANTEON TLALTEMANGO ARRIBA 194.00 MTS CON PEDRO BONIFACIO REYES 227.00 MTS AMPLIACION DEL PANTEON 101.00 TS AUGUSTO CIRILO 134.00 MTS LUIS MEJIA	22,839 MTS	22,839 MTS 2	44,635.38	PANTEON URBANO					44,635.38				COMPR AVENT A	30/12/2012				
2	1231	000000003	TERRENOS	PANTEONES	AMPLIACION DEL PANTEON MUNICIPAL TEMOAYA	AVENIDA DEL PANTEON TLALTEMANGO ARRIBA EN CINCO LINEAS 34.00 MTS, 16.10 MTS, 58.00 MTS, 43.00 MTS, Y 17.00 MTS (168.50 MTS) GUADALUPE DIAZ, PASCUAL QUINTANA Y BARRANCA	17,368.00 MTS	0.00	17,368.00	PANTEON URBANO					12,215,344.00				COMPR AVENT A	23 DE NOVIEMBRE 2000	30/12/2012			
3	1231	000000005	TERRENOS	PREDIOS NO EDIFICADOS	POTHE	BARRIO DE POTHE EN CUATRO LINEAS 78.39 MTS, 41.00 MTS, 77.00 MTS Y 33 MTS (229.30 MTS) ERASMO BECERRIL	52,000 MTS	30,000 MTS 2	1,500,000.00	CONSTRUI DO EL HOSPITAL GENERAL LA	EN ESE PREDIO SE ENCUENTRA				1,500,000.00				CONTR ATO DE COMPR AVENT A	21 DE AGOSTO DE 2003	30/12/2012		CONTRATO DE DONACION A FAVOR DEL ISEM DE FECHA DE 2013 DE 12,942 MTS. SE DONA UNA FRACCION DE 3,000.00 MTS AL PODER JUDICIAL EN CESION DE CABILDO DE FECHA	
4	1231	000000005	TERRENOS	PREDIOS NO EDIFICADOS	PROYECTO UNIDAD DEPORTIVA	PARAJE LLANO DE CHOS POTHE 15.00 MTS CON PEDRO CURTES	329.00 MTS CON MIGUEL CABALLERO	213.00 MTS CON AURELIO FLORES	257.00 MTS CON BARRANCA						3,348,000.00				EN VENTA PUBLICA NUMERO 06,935	11 DE NOVIEMBRE DE 2006	30/12/2012			
5	1231	000000005	TERRENOS	PREDIOS NO EDIFICADOS	PREDIO SAN DIEGO ALCALIA 5ª SECCION SILVERIO GALICIA	SAN DIEGO ALCALIA SA SECCION 19.64 MTS CON CAMINO	25.33 MTS CON PARCELA 802	71.00 MTS CON PARCELA 716	109.00 MTS CON PARCELA 760						124,500.00				CONTR ATO DE COMPR AVENT A		30/12/2012		SE ENCUENTRA UBICADO A UN COSTADO DEL TECNOLOGICO	
6	1231	000000005	TERRENOS	PREDIOS NO EDIFICADOS	PREDIO SAN PEDRO ARRIBA 2ª SECCION	SAN PEDRO ARRIBA 2ª SECCION 17.50 MTS ESCUELA PRIMARIA MIGUEL HIDALGO	3.50 MTS CON CAMINO, 8.10 MTS CON ISRAEL MIRANDA MORALES, 2.6 MTS FLORENTINO VALENTIN	20.60 MTS SOTIA SANTIILLAN GONZALEZ Y 5.80 MTS FLORIBERTO VICTORIA VALENTIN 8.80 CON	2.80 MTS ESCUELA PRIMARIA MIGUEL HIDALGO 2.20 MTS CON CARMELA REGINA PABLO						80,000.00				CONTR ATO DE COMPR AVENT A	13 DE MAYO DE 2006	30/12/2012			
7	1231	000000005	TERRENOS	PREDIOS NO EDIFICADOS	PREDIO ENTHAVI 1A SECCION	ENTHAVI 1ª SECCION 20.00 MTS BARTOLA BERMUDEZ	30.45 MTS CANCHA DE FUTBOL	54.83 MTS RIO TEMOAYA	47.65 MTS MARIA GREGORIA DIONICIA						35,000.00				CONTR ATO DE COMPR AVENT A	9 DE NOVIEMBRE DE 2006	30/12/2012			
8	1231	000000005	TERRENOS	PREDIOS NO EDIFICADOS	PREDIO ENTHAVI 1A SECCION	ENTHAVI 1ª SECCION 18.00 MTS RIO TEMOAYA	18.00 MTS PROPIEDAD DE LA DELEGACION	EN DOS LINEAS 30.00 MTS PROPIEDAD DE LA DELEGACION	30.00 MTS JUANA MIRANDA GUADALUPE						25,000.00				CONTR ATO DE COMPR AVENT A	13 DE MARZO DE 2007	30/12/2012			



1.- MUNICIPIO TEMOAYA
2.- NUMERO: 104

3.- AYUNTAMIENTO
CÓDIGO
MUNICIPAL
OTROS

ESPECIFICAR _____

4.- FECHA DE ELABORACION DE ESTE _____
5.- ELABORADO POR: _____ CARGO: JEFATURA DE ADMINISTRACION
6.- REVISOR: LIC. ANTONIO RAMON GARCIA ZAMBA CARGO: DIRECTOR DE ADMINISTRACION



INVENTARIO DE BIENES INMUEBLES

7	8	9	10	11	12	13	14	15	16	17	18	19	20	21	22	23	24	25	26	27	28	29	30	
NUM.	NUM. DE CUENTA	NUM. DE SUBCUENTA	NUM. DE SUBCUENTA	NUM. DEL INMUEBLE	DESCRIPCION	DESCRIPCION	VALOR	VALOR	VALOR	VALOR	VALOR	VALOR	VALOR	VALOR	VALOR	VALOR	VALOR	VALOR	VALOR	VALOR	VALOR	VALOR	VALOR	
9	1231	000000005	TERRENOS	PREDIOS NO EDIFICADOS	PREDIO ENTHAVI 1A SECCION	ENTHAVI 1A SECCION	33.90 MTS MARIA FRANCISCA GABINA	55.30 MTS MARIA LUISA	47.50 MTS FELIX BENITO PATRICIO	50.10 MTS RIO TEMOAYA	2176.48 MTS 2	90,000.00	PREDIO	RURAL	90,000.00								CONTRATO DE COMPRAVENTA	30/12/2012
10	1231	000000005	TERRENOS	PREDIOS NO EDIFICADOS	PREDIO ENTHAVI 1A SECCION	ENTHAVI 1A SECCION	14.00 MTS Y 44.50 MTS CON JOSE MIRANDA CIRILA	50.00 MTS ANDRES LUCIANO	45.80 MTS ANTONIO MIRANDA	65.10 ADRIAN MIRANDA	1948.1 MTS 2	55,000.00	PREDIO	RURAL	55,000.00								CONTRATO DE COMPRAVENTA	30/12/2012
11	1231	000000005	TERRENOS	PREDIOS NO EDIFICADOS	TERRENO ENTHAVI 1A SECCION	ENTHAVI 1A SECCION	35.54 MTS TERRENO DE LA COMUNIDAD	30.80 MTS ANTONIO LUIS	14.30 MTS TERRENO DE LA COMUNIDAD	16.66 MTS LUIS LUIS MIRANDA	533.47 MTS 2	26,000.00		RURAL	26,000.00								CONTRATO DE COMPRAVENTA	4 DE OCTUBRE DE 2011
12	1231	000000005	TERRENOS	PREDIOS NO EDIFICADOS	TERRENO ENTHAVI 1A SECCION	ENTHAVI 1A SECCION	26.00 MTS TERRENO DE LA COMUNIDAD	80.00 MTS TERRENO DE LA COMUNIDAD	126.00 MTS TERRENO DE LA COMUNIDAD	36.00 MTS LUIS LUIS MIRANDA	6156.2 MTS 2	22,000.00		RURAL	22,000.00								CONTRATO DE COMPRAVENTA	4 DE OCTUBRE DE 2011
13	1231	000000005	TERRENOS	PREDIOS NO EDIFICADOS	TERRENO ENTHAVI 1A SECCION	ENTHAVI 1A SECCION	48.50 MTS ANDRES LUIS	48.50 MTS BONIFACIO LUIS MIRANDA	9.20 MTS TERRENO DE LA COMUNIDAD	7.77 MTS LUIS LUIS MIRANDA		26,500.00		RURAL	26,500.00								CONTRATO DE COMPRAVENTA	30 DE NOVIEMBRE DE 2011
14	1231	000000005	TERRENOS	PREDIOS NO EDIFICADOS	TERRENO ENTHAVI 1A SECCION	ENTHAVI 1A SECCION	67.50 MTS LEOBARDO LUIS	68.74 MTS CON OFELIA DE LA CRUZ GUTIERREZ Y EMILIO LUIS MARTINEZ	9.66 MTS CON EL RIO AGUA BLANCA	9.00 MTS LUIS LUIS MIRANDA		50,000.00		RURAL	50,000.00								CONTRATO DE COMPRAVENTA	FECHA: 6 DE AGOSTO DE 2012
15	1231	000000005	TERRENOS	PREDIOS NO EDIFICADOS	TERRENO ENTHAVI 3A SECCION	ENTHAVI 3A SECCION	26.00 MTS SUSANO GOMEZ	20.00 MTS SALVADOR PEDRO ESTRADA	22.97 MTS CON RIO	20.00 MTS JONAS MIRANDA MARIANO	493.58 MTS 2	10,000.00		RURAL	10,000.00								CONTRATO DE COMPRAVENTA	10 DE SEPTIEMBRE DE 2011
16	1231	000000005	TERRENOS	PREDIOS NO EDIFICADOS	TERRENO ENTHAVI 3A SECCION	ENTHAVI 3A SECCION	61.00 MTS CAMPO DE FUTBOL	EN DOS LINEAS 25.00 MTS CAMPO DE FUTBOL Y 27 MTS CON JONAS MARIANO	21.00 MTS CON RIO	20.00 MTS BLANCA MARIANO MIRANDA	1126.39 MTS 2	50,000.00		RURAL	50,000.00								CONTRATO DE COMPRAVENTA	20 DE OCTUBRE DE 2011
17	1231	000000005	TERRENOS	PREDIOS NO EDIFICADOS	TERRENO ENTHAVI 3A SECCION	ENTHAVI 3A SECCION	19.00 MTS FAUSTINO MIRANDA PUES	12.67 MTS BERNARDO MIRANDA	62.55 MTS RAMIRO MIRANDA DIEGO	62.55 MTS EN DOS LINEAS 28.99 MTS CON SUSANO GOMEZ Y 33.56 MTS CON FELIX VENTURA SOLEDAD	988.77 MTS 2	45,000.00		RURAL	45,000.00								CONTRATO DE COMPRAVENTA	7 DE FEBRERO DE 2012



1.- MUNICIPIO TEMOAYA
2.- NUMERO 104

3.- AYUNTAMIENTO
CONSEJO
SECRETARÍA
OFICINA
OTROS

4. FECHA: 15 DE DICIEMBRE DE 2012
5. ELABORADO POR: JUAN CARLOS RAMÍREZ
6. REVISADO POR: JUAN CARLOS RAMÍREZ

CARGO: JEFE DE ADMINISTRACIÓN
CARGO: DIRECTOR DE ADMINISTRACIÓN

INVENTARIO DE BIENES INMUEBLES

7	8	9	10	11	12	13	14	15	16	17	18	19	20	21	22	23	24	25	26	27	28	29	30		
PROV.	MUN.	CLASIF.	VALOR	DESCRIPCIÓN	VALOR	DESCRIPCIÓN	VALOR	DESCRIPCIÓN	VALOR	DESCRIPCIÓN	VALOR	DESCRIPCIÓN	VALOR	DESCRIPCIÓN	VALOR	DESCRIPCIÓN	VALOR	DESCRIPCIÓN	VALOR	DESCRIPCIÓN	VALOR	DESCRIPCIÓN	VALOR	DESCRIPCIÓN	
18	1231	000000005	TERRENOS	PREDIOS NO EDIFICADOS	TERRENO ENTHAVI 3ª SECCIÓN	ENTHAVI 3ª SECCIÓN	(32.03 MTS 2) 25.35 COLINDA CON TERRENO DE LA COMUNIDAD Y 31.20 MTS CON BLANCA MIRANDA MARRANO	20.73 CON ROMERO MARGARITO PEDRO ESTRADA Y 13.30 ROMERO MARGARITO	(30.82 MTS 2) 19.92 CON TERRENO DE LA COMUNIDAD Y 10.90 MTS TERRENO DE LA COMUNIDAD Y 9.33 MTS BLANCA	20.23 MTS EN DOS LINEAS 10.90 MTS COLINDA CON TERRENO DE LA COMUNIDAD Y 9.33 MTS	45,000.00	RURAL			45,000.00					CONTRATO DE COMPRAVENTA	23 DE MARZO DE 2012	30/12/2012			
19	1231	000000005	TERRENOS	PREDIOS NO EDIFICADOS	TERRENO ENTHAVI 3ª SECCIÓN	ENTHAVI 3ª SECCIÓN	37.00 MTS MARIA LUFA IRIBEO BERMUDEZ	29.40 MTS TERRENO DE LA COMUNIDAD	18.00 MTS CELINA GONZALEZ RODRIGUEZ	6.00 MTS TERRENO DE LA COMUNIDAD	371.042 MTS 2	35,000.00	RURAL		35,000.00					CONTRATO DE COMPRAVENTA	29 DE MARZO DE 2012	30/12/2012			
20	1231	000000005	TERRENOS	PREDIOS NO EDIFICADOS	TERRENO ENTHAVI 3ª SECCIÓN	ENTHAVI 3ª SECCIÓN	15.00 MTS TERRENO DE LA COMUNIDAD	11.30 MTS TERRENO DE LA COMUNIDAD	17.50 MTS TERRENO DE LA COMUNIDAD	17.50 MTS DANIELA JUAN MIRANDA		25,000.00	RURAL		25,000.00					CONTRATO DE COMPRAVENTA	3 DE JULIO DE 2012	30/12/2012			
21	1231	000000005	TERRENOS	PREDIOS NO EDIFICADOS	PREDIO SOLALPAN 1ª SECCIÓN LOMA DE CABALLERO	SOLALPAN 1ª SECCIÓN	38.00 MTS MERCEDE CLEMENTE FLORES	48.00 MTS CAÑO REGADOR	231.00 MTS PEDRO VENTURA	203.00 MTS JESUS BERMUDEZ	9339 MTS 2	2,000.00	BORADA DE AGUA		2,000.00								30/12/2012		
22	1231	000000005	TERRENOS	PREDIOS NO EDIFICADOS	TERRENO JIQUIPILCO EL VIEJO 2ª SECCIÓN	JIQUIPILCO EL VIEJO 2ª SECCIÓN	11.80 MTS CECILIA DOLORES GONZALEZ	30.30 MTS MARCELINO DE LA MERCED	29.20 MTS ERNESTO DOLORES LUCIANO	28.55 MTS PREDIO DE LA COMUNIDAD	531.58 MTS 2	40,000.00	PREDIO RURAL		40,000.00						CONTRATO DE COMPRAVENTA	30 DE AGOSTO DE 2011	30/12/2012		DONADA EN CESIÓN DE CABILDO DE FECHA 7 DE JUNIO DE 2013 A LA COMUNIDAD DE JIQUIPILCO EL VIEJO
23	1231	000000005	TERRENOS	PREDIOS NO EDIFICADOS	TERRENO JIQUIPILCO EL VIEJO 2ª SECCIÓN	JIQUIPILCO EL VIEJO 2ª SECCIÓN	EN DOS LINEAS 9.00 MTS COLINDA CON ANDRES CRISPIN DOLORES Y 11.80 MTS COLINDA CON CAMPO DE FUTBOL	16.80 MTS BRAULIO CRISPIN DOLORES Y 4.00 MTS CON CRISPIN DE LA CRUZ	38.30 MTS LUCIO FERNANDO LEOCADIO	39.50 MTS ROGELIO MAXIMINO ANASTACHO	808.458 MTS 2	40,000.00	PREDIO RURAL		40,000.00						CONTRATO DE COMPRAVENTA	29 DE SEPTIEMBRE DE 2011	30/12/2012		DONADA EN CESIÓN DE CABILDO DE FECHA 7 DE JUNIO DE 2013 A LA COMUNIDAD DE JIQUIPILCO EL VIEJO
24	1231	000000005	TERRENOS	PREDIOS NO EDIFICADOS	TERRENO JIQUIPILCO EL VIEJO 2ª SECCIÓN	JIQUIPILCO EL VIEJO 2ª SECCIÓN	16.00 MTS CECILIA DOLORES GONZALEZ Y 4.80 MTS CON BRAULIO CRISPIN DOLORES	16.00 MTS BRAULIO CRISPIN DOLORES Y 4.00 MTS CON CRISPIN DE LA CRUZ	38.30 MTS HILARIA JULIAN ROMERO	39.50 MTS ERNESTO GUADALUPE DOLORES	808.458 MTS 2	40,000.00	PREDIO RURAL		40,000.00						CONTRATO DE COMPRAVENTA	29 DE SEPTIEMBRE DE 2011	30/12/2012		DONADA EN CESIÓN DE CABILDO DE FECHA 7 DE JUNIO DE 2013 A LA COMUNIDAD DE JIQUIPILCO EL VIEJO
25	1231	000000005	TERRENOS	PREDIOS NO EDIFICADOS	TERRENO JIQUIPILCO EL VIEJO 2ª SECCIÓN	JIQUIPILCO EL VIEJO 2ª SECCIÓN	20.80 MTS CAMPO DE FUTBOL	20.80 MTS ABELINA DOLORES GONZALEZ	38.30 MTS LUCIO FERNANDO LEOCADIO	39.50 MTS CAÑO REGADOR	808.458 MTS 2	40,000.00	PREDIO RURAL		40,000.00						CONTRATO DE COMPRAVENTA	29 DE SEPTIEMBRE DE 2011	30/12/2012		
26	1231	000000005	TERRENOS	PREDIOS NO EDIFICADOS	TERRENO JIQUIPILCO EL VIEJO 2ª SECCIÓN	JIQUIPILCO EL VIEJO 2ª SECCIÓN	24.00 CELERNO CORNELIO DE LA MERCED Y ABELINA AGAPITO DOLORES	24.00 CELERNO CORNELIO DE LA MERCED Y ABELINA AGAPITO DOLORES	38.70 MTS CELIA DOLORES GONZALEZ	36.88 MTS DIONICIO CALIXTO GUTIERREZ	850.9 MTS 2	40,000.00	PREDIO RURAL		40,000.00						CONTRATO DE COMPRAVENTA	1 DE NOVIEMBRE DE 2011	30/12/2012		DONADA EN CESIÓN DE CABILDO DE FECHA 7 DE JUNIO DE 2013 A LA COMUNIDAD DE JIQUIPILCO EL VIEJO



1.- MUNICIPIO TEOAYYA
2.- NUMERO 104

3.- Ayuntamiento
Odas
DIF
Incluye
Otros

X

ESPECIFICAR _____

4.- FECHA DEL DOCUMENTO

5.- ELABORACION DEL INSTRUMENTO

6.- FOLIO DEL INSTRUMENTO

7.- CARACTER DE LA ADMINISTRACION

8.- CARACTER DE LA ADMINISTRACION

INVENTARIO DE BIENES INMUEBLES

7	8	9	10	11	12	13		14	15	16	17	18	19	20	21	22	23	24	25	26	27	28	29	30			
CANTON	MUNICIPIO	CANTON	NUMERO DE IDENTIFICACION	CATEGORIA	DESCRIPCION	MUNICIPIO	DISTRITO	MUNICIPIO	MUNICIPIO	MUNICIPIO	MUNICIPIO	MUNICIPIO	MUNICIPIO	MUNICIPIO	MUNICIPIO	VALOR	CATEGORIA	MUNICIPIO	MUNICIPIO	FECHA DE ACQUISICION	FECHA DE ACQUISICION	FECHA DE ACQUISICION	FECHA DE ACQUISICION	FECHA DE ACQUISICION	FECHA DE ACQUISICION		
																										VALOR	CATEGORIA
27	1231	00000005	TERRENOS	PREDIOS NO EDIFICADOS	TERRENO IQUILCO EL VIEJO 2ª SECCION (PARAJE LAS CRUCES)	IQUILCO EL VIEJO 2ª SECCION	EN DOS LÍNEAS 11.20 Y 9.90 MTS AMBOS CON CALLE GABINO BARRERA	33.00 MTS	36.80 MTS	14.40 MTS	33.00 MTS	14.40 MTS				140,000.00	PREDIO	RURAL		CONTRATO DE COMPRAVENTA	13 DE ABRIL DE 2012				DONADA A LA COMUNIDAD DE ENTHAVI CENTRO EN FECHA 29 DE MAYO DE 2012		
28	1231	00000005	TERRENOS	PREDIOS NO EDIFICADOS	TERRENO LAUREL 2ª SECCION	LAUREL 2ª SECCION	32.25 MTS SILVANO FLORENDO DE LA PALMA	33.60 MTS HELDI BERNARDEZ DIONICIO	57.10 MTS EULOGIO JUAN Y ABERTO BRAULIO	55.51 MTS (LINEA QUIBRADA) JOSEFINA ANICETA CALIXTO FLORES	1397.12 MTS 2					27,500.00	RURAL		CONTRATO DE COMPRAVENTA	16 DE ENERO DE 2012				DONADAS A LA COMUNIDAD PARA LA CONSTRUCCION DE UN CENTRO DE SALUD EN FECHA 4 DE MAYO DE DOS MIL DOCE			
29	1231	00000005	TERRENOS	PREDIOS NO EDIFICADOS	TERRENO LAUREL 2ª SECCION	LAUREL 2ª SECCION	17.40 MTS LUCIA GARCIA	17.20 MTS GLORIA BERNARDEZ BERNA	37.41 MTS AURORA JUAN Y ELON FRANCISCO	35.80 MTS JOSEFINA ANICETA CALIXTO FLORES	632.67 MTS 2					27,500.00	RURAL		CONTRATO DE COMPRAVENTA	16 DE ENERO DE 2012				DONADAS A LA COMUNIDAD PARA LA CONSTRUCCION DE UN CENTRO DE SALUD A DE MAYO DE DOS MIL DOCE			
30	1231	00000005	TERRENOS	PREDIOS NO EDIFICADOS	TERRENO LAUREL 2 SECCION	LAUREL 2ª SECCION	21.85 MTS MARGARITA DINICIO BERNARDEZ	21.90 MTS CAMINO PUBLICO	30.00 MTS VALERIANO DE JESUS ALBERTO	72.90 MTS PABLO RODRIGUEZ FLORES Y NIKANCOR LORENZO LORENZO	1,558.125 MTS 2					200,000.00	RURAL		CONTRATO DE COMPRAVENTA	26 DE MARZO DE 2012				DONADA A LA COMUNIDAD PARA LA CONSTRUCCION DE UNA OBRA PUBLICA EL 27 DE SEPTIEMBRE DE DOS MIL DOCE			
31	1231	00000006	TERRENOS	CAMPOS DEPORTIVOS	CAMPO DE FUTBOL	SAN PEDRO ABAJO 2ª SECCION	56.50 MTS PREDIO DE LA COMUNIDAD	62.40 MTS PARTICULAR Y COMUNIDAD	7 MTS CALLE LUIS DONALDO COLOSIO	10.15 MTS AVENIDA IGNACIO ZARAGOSA	48706 MTS 2					155,500.00	CAMPO DE FUTBOL								30/12/2012		
32	1233	00000007	EDIFICIOS NO HABITACIONALES	BODEGAS Y DEPOSITOS	BODEGA DE MANTENIMIENTO	TLALTENAGO ABAJO	20.00 MTS CENTRO DE ATENCION MULTIPLE	20.00 MTS RIO TEOAYYA	50.5 MTS EN DOS LINEAS RIO TEOAYYA	50.5 MTS EN DOS LINEAS RIO TEOAYYA	1010 MTS 2					0.00	BODEGA	URBANO		DONACION						30/12/2012	
33	1233	00000003	EDIFICIOS NO HABITACIONALES	AUDITORIOS	AUDITORIO MUNICIPAL	CABECERA MUNICIPAL	26.50 MTS 26.50 MTS 24.00 MTS CON ENRIQUE ORTEGA	26.50 MTS 24.00 MTS CON ENRIQUE ORTEGA	17.50 MTS Y 4 MTS PASCUAL REYES	17.20 MTS 9.00 MTS 53 MTS BARON ROBLES ESTEVES	1,272 MTS 2					40,473.76	AUDITORIO	URBANO		CONTRATO DE COMPRAVENTA	6 DE OCTUBRE DE 1982				30/12/2012	EL INMUEBLE FUE COMPRADO EN DOS PARTES POR LO QUE SE REALIZARON DOS CONTRATOS EN FECHA 6 DE OCTUBRE DE 1982	
34	1233	00000005	EDIFICIOS NO HABITACIONALES	EDIFICIOS ADMINISTRATIVOS	CASA DE CULTURA	PROLONGACION VICENTE GUERRERO TLALTENAGO ARRIBA	20.00 MTS CON CALLE GUILLERMINA BECERRIL	20.00 MTS CON CALLE GUILLERMINA BECERRIL	20.00 MTS CON CALLE VICENTE GUERRERO	20.00 MTS CON CALLE GUILLERMINA BECERRIL	400 MTS 2					58,550.79	CASA DE CULTURA	URBANO		COMPRAVENTA						30/12/2012	
35	1233	00000005	EDIFICIOS NO HABITACIONALES	EDIFICIOS ADMINISTRATIVOS	ESTACION DE BOMBEROS	SAN DIEGO ALCALIA AMOMACUULUCO	144.17 MTS CARRETERA DE TLATHUACA	42.27 MTS CON PARCELA 581	54.98 MTS CON PARCELA 580	57.53 MTS CON PARCELA 553	721.572 MTS 2					1,800,000.00	RURAL			CONTRATO DE COMPRAVENTA	24 DE SEPTIEMBRE DE 2003					SE DONA UNA SUPERFICIE DE 3,058.00 MTS 2 A LA SE EN FECHA 2 DE JULIO DE 2009	



1.- MUNICIPIO TEMOAYA
2.- NUMERO 104

3.- AYUNTAMIENTO
 ODAE
 OPI
 INCUFINDE
 OTROS

2

ESPECIFICAR

4.- FECHA: 11 DE DICIEMBRE DE 2011
5.- ELABORACION: CAROLINA GARCIA ZAMORA
6.- REVISOR: LUIS ANTONIO GARCIA ZAMORA

CARGO: ASESOR DE ADMINISTRACION
CARGO: ASESOR DE ADMINISTRACION



INVENTARIO DE BIENES INMUEBLES

7	8	9	10	11	12	13	14	15	16	17	18	19	20	21	22	23	24	25	26	27	28	29	30		
NUM. PROG.	NUM. COMPA.	NUM. HABITACIONAL	NUM. HABITACIONAL	NUM. HABITACIONAL	NUM. HABITACIONAL	NUM. HABITACIONAL	NUM. HABITACIONAL	NUM. HABITACIONAL	NUM. HABITACIONAL	NUM. HABITACIONAL	NUM. HABITACIONAL	NUM. HABITACIONAL	NUM. HABITACIONAL	NUM. HABITACIONAL	NUM. HABITACIONAL	NUM. HABITACIONAL	NUM. HABITACIONAL	NUM. HABITACIONAL	NUM. HABITACIONAL	NUM. HABITACIONAL	NUM. HABITACIONAL	NUM. HABITACIONAL	NUM. HABITACIONAL		
PROG.	COMPA.	HABITACIONAL	HABITACIONAL	HABITACIONAL	HABITACIONAL	HABITACIONAL	HABITACIONAL	HABITACIONAL	HABITACIONAL	HABITACIONAL	HABITACIONAL	HABITACIONAL	HABITACIONAL	HABITACIONAL	HABITACIONAL	HABITACIONAL	HABITACIONAL	HABITACIONAL	HABITACIONAL	HABITACIONAL	HABITACIONAL	HABITACIONAL	HABITACIONAL		
36	1233	000000005	EDIFICIOS NO HABITACIONALES	EDIFICIOS ADMINISTRATIVOS	PALACIO MUNICIPAL	PORTAL AYUNTAMIENTO NUMERO 103 CABECERA MUNICIPAL	26.00 MTS CALLE VICENTE GUERRERO	31.50 MTS OFICINAS DEL DIF BRAULIO QUIROZ	24.00 MTS CALLE PORTAL AYUNTAMIENTO	74.50 MTS CALLE VICENTE GUERRERO	743 MTS2	671,111.05	PRESIDENCIA	URBANO	1040100401	671,111.05							CONTRATO DE COMPRAVENTA	30/11/2012	
37	1233	000000005	EDIFICIOS NO HABITACIONALES	EDIFICIOS ADMINISTRATIVOS	OFICINAS MUNICIPALES	CABECERA MUNICIPAL	2.8 MTS CALLE VICENTE GUERRERO	8.5 MTS BRAULIO QUIROZ	25.8 MTS PALACIO MUNICIPAL	26.7 MTS CALLE GUERRERO	150 MTS2			URBANO		75,917.98							CONTRATO DE COMPRAVENTA		
38	1233	000000005	EDIFICIOS NO HABITACIONALES	EDIFICIOS ADMINISTRATIVOS	DIF MUNICIPAL	CABECERA MUNICIPAL	16.00 MTS PALACIO MUNICIPAL	16.00 MTS BRAULIO QUIROZ	10.50 CALLE PORTAL AYUNTAMIENTO	11.52 MTS BRAULIO QUIROZ	244 MTS2			DIF	URBANO		0.00						DONACION	30/11/2012	
39	1231	000000005	EDIFICIOS NO HABITACIONALES	EDIFICIOS ADMINISTRATIVOS	COMERCIALIZADORA INDIGENA OTOMI	AVENIDA MEXICO MOLINO ARRIBA	56.40 MTS ZEPHERINO MENDOZA BROWIKO	59.00 MTS WILBARDO BARRONZA MEDINA	14.00 MTS VERONICA DE LA VEGA BERMUDEZ	14.00 MTS AVENIDA MEXICO	808 MTS2	0.00	OFICINAS DE PROTECCION CIVIL	URBANO		0.00							CONTRATO DE COMPRAVENTA	30/11/2012	
40	1233	000000005	EDIFICIOS NO HABITACIONALES	EDIFICIOS ADMINISTRATIVOS	MODULO DE SEGURIDAD PUBLICA ESTATAL	CALLE REFORMA MOLINO ARRIBA	5.00 MTS CALLE REFORMA	17.50 MTS CARRETERA A SAN JUAN JOQUIPILCO	25.00 MTS CALLE REFORMA	33.00 MTS CARRETERA A SAN JUAN JOQUIPILCO	222 MTS2	0.00	MODULO DE POLICIA	URBANO	1040114901	0.00							CONTRATO DE COMPRAVENTA	30/11/2012	
41	1233	000000005	EDIFICIOS NO HABITACIONALES	EDIFICIOS ADMINISTRATIVOS	MODULO DE SEGURIDAD PUBLICA E INFORMACION TURISTICA	CARRETERA CENTRO CEREMONIAL OTOMI, SAN PEDRO ARRIBA 1ª SECCION	11.70 MTS CANCHA DE BASQUETBOL	11.70 MTS PARQUE RECREATIVO	17.00 MTS ESCUELA PREPARATORIA	17.00 MTS CARRETERA CENTRO CEREMONIAL OTOMI	199 MTS2	199 MTS2	0.00	MODULO DE POLICIA	RURAL	1041026601	0.00							DONACION	30/11/2012
42	1233	000000005	EDIFICIOS NO HABITACIONALES	EDIFICIOS ADMINISTRATIVOS	MODULO DE SEGURIDAD PUBLICA	SAN JOSE LAS LONAS	7.80 CARRETERA IXTLANHUACA-AMOMOLULCO	7.80 MTS PROPIEDAD PARTICULAR	7.80 MTS PROPIEDAD PARTICULAR	7.80 PROPIEDAD PARTICULAR	140 MTS2	140 MTS2	0.00	MODULO DE POLICIA	RURAL	1040901511	0.00							DONACION	30/11/2012
43	1233	000000005	EDIFICIOS NO HABITACIONALES	EDIFICIOS ADMINISTRATIVOS	MODULO DE SEGURIDAD PUBLICA	LLANO DE LA Y	16.00 MTS CALLE SIN NOMBRE	15.00 MTS PROPIEDAD PARTICULAR	19.50 MTS CALLE PRIVADA SIN NUMERO	17.00 MTS PROPIEDAD PARTICULAR	283 MTS2	283 MTS2	0.00	MODULO DE POLICIA	RURAL		0.00							DONACION	29/11/2012
44	1233	000000005	EDIFICIOS NO HABITACIONALES	EDIFICIOS ADMINISTRATIVOS	MODULO DE SEGURIDAD PUBLICA	SAN LORENZO OYAMEL	7.80 MTS CON JARDIN	7.80 MTS CON IGLESIA	8.3 MTS CON JARDIN	8.3 MTS CON JARDIN	128 MTS2	128 MTS2	0.00	MODULO DE POLICIA	URBANO	1040601001	0.00							DONACION	30/11/2012



1.- MUNICIPIO TEMOAYA
2.- NUMERO 104

3.- AYUNTAMIENTO
OCAS
DE
MAYORÍAS
OTROS

X

ESPECIFICAR

4.- FECHA 11 DE DICIEMBRE DE 2011
5.- ELABORÓ: CARLOS JAVIER DE LA ROSA
6.- REVISÓ: LIC. JACQUELINE GARCÍA

CARGO: JEFATURA DE ADMINISTRACIÓN
CARGO: JEFATURA DE ADMINISTRACIÓN

INVENTARIO DE BIENES INMUEBLES

7	8	9	10	11	12	13				14	15	16	17	18	19	20	21	22	23	24	25	26		27	28	29	30				
PROG	PROY	FOLIO DE FOLIOS	SUBCLASIFICACION	CLASIFICACION	DESCRIPCION	LOCALIDAD	AREA	CONDOMINIO	FRONTERA	FRONTERA	FRONTERA	FRONTERA	FRONTERA	FRONTERA	FRONTERA	FRONTERA	FRONTERA	VALOR	USO	CLASIFICACION	FRONTERA	FRONTERA	FRONTERA	FRONTERA	FRONTERA	FRONTERA	FRONTERA	FRONTERA			
PROG	PROY	FOLIO DE FOLIOS	SUBCLASIFICACION	CLASIFICACION	DESCRIPCION	LOCALIDAD	AREA	CONDOMINIO	FRONTERA	FRONTERA	FRONTERA	FRONTERA	FRONTERA	FRONTERA	FRONTERA	FRONTERA	FRONTERA	VALOR	USO	CLASIFICACION	FRONTERA	FRONTERA	FRONTERA	FRONTERA	FRONTERA	FRONTERA	FRONTERA	FRONTERA			
45	1233	000000005	EDIFICIOS NO HABITACIONALES	EDIFICIOS ADMINISTRATIVOS	CENTRO REGIONAL DE ENFERMEROS COMUNITARIOS Y ENSEÑANZA SOCIAL	CARRERA TOLUCA TEMOAYA EJIDO DE DOLOROS	52.00 MTS GUADALUPE DE JESUS PALACIOS	53.60 MTS CARRERA TOLUCA TEMOAYA	81.40 MTS SUSANA ENRIQUE	68.00 MTS HERMINIA LUSTAGUO BERMUDEZ	3,944 MTS							170,000.00	RECES	RURAL	104101004									CESSION DE BIENES DE FEBRER 30/12/2012 2001	
46	1233	000000005	EDIFICIOS NO HABITACIONALES	EDIFICIOS ADMINISTRATIVOS	ESCUELA PREPARATORIA NUMERO 230	RANCHERIA DE LOMAS	380.00 MTS ENEIDNA PADILLA	475.00 MTS CON DELIA GUTIERREZ	802.00 MTS CARRERA RANCHERIA DE LOMAS	810.00 MTS IRENE VALDES VALDES	10,000 MTS							500,000.00	PREPARATORIA	RURAL										CONTRATO DE COMPRAVENTA 20 DE ENERO 30/12/2012 2009	DONADA A GOBIERNO DEL ESTADO DE MEXICO EN SESION ORDINARIA DE CABILDO NUMERO 27 DE FECHA ONCE DE MARZO DE 2009
47	1233	000000005	EDIFICIOS NO HABITACIONALES	EDIFICIOS ADMINISTRATIVOS	DELEGACION/REGISTRO CIVIL/CCA	SAN PEDRO ARRIBA LA SECCION	25.45 MTS CAMINO PUBLICO	57.50 MTS VICTOR ESCUELA	52.50 MTS CAMINO PUBLICO	46.75 MTS PLAZA CIVICA	2,058 MTS							82,000.00	EDIFICIO PUBLICO	RURAL										CONTRATO DE COMPRAVENTA 30/12/2012	
48	1233	000000005	EDIFICIOS NO HABITACIONALES	EDIFICIOS ADMINISTRATIVOS	CENTRO DE EDUCACION MEDIA SUPERIOR A DISTANCIA LOMA DE MIRANDA	ENTHAVI 1ª SECCION	10.00 MTS DAMASO LOPEZ HERNANDEZ	10.00 MTS PABLO BERNUDEZ	15.00 MTS CAMINO PUBLICO	15.00 MTS FELIX LAZARO	150 MTS							45,000.00	PREDIO											CONTRATO DE COMPRAVENTA 30/12/2012	
49	1233	000000005	EDIFICIOS NO HABITACIONALES	EDIFICIOS ADMINISTRATIVOS	CENTRO DE EDUCACION MEDIA SUPERIOR A DISTANCIA	ENTHAVI 1ª SECCION	40.00 MTS LUCIO SANTIAGO BONIFACIO	40.00 MTS FRANCISCO RUBIO BERNUDEZ	16.10 MTS JOEL ENCARNACION	16.55 MTS CAÑO REGADOR								35,000.00	ESCUELA											CONTRATO DE COMPRAVENTA 30/12/2012	
50	1233	000000005	EDIFICIOS NO HABITACIONALES	EDIFICIOS ADMINISTRATIVOS	CENTRO DE EDUCACION MEDIA SUPERIOR A DISTANCIA	ENTHAVI 1ª SECCION	124.00 MTS JOEL ENCARNACION	124.00 MTS CON PABLO BERNUDEZ	20.00 MTS CAMINO PUBLICO	20.00 MTS CON BARRANCA	2480 MTS							80,000.00	ESCUELA	RURAL										30/12/2012	
51	1233	000000005	EDIFICIOS NO HABITACIONALES	EDIFICIOS ADMINISTRATIVOS	CENTRO DE EDUCACION MEDIA SUPERIOR A DISTANCIA	ENTHAVI 1ª SECCION	120.00 MTS FRANCISCO RUBIO	115.40 MTS PEDRO LUCIO	47.45 MTS CAMINO PUBLICO	47.45 MTS BARRANCA	5679.76 MTS							160,000.00	ESCUELA	RURAL										CONTRATO DE COMPRAVENTA 14 DE NOVIEMBRE DE 30/12/2012 2006	
52	1233	000000005	EDIFICIOS NO HABITACIONALES	EDIFICIOS ADMINISTRATIVOS	ESCUELA SECUNDARIA PARA LA TROJE	ENTHAVI 2ª SECCION	48.40 MTS TERRENO DE LA COMUNIDAD	52.00 MTS TERRENO DE LA COMUNIDAD	31.61 MTS CAMINO PUBLICO	12.40 MTS CRISPIN FLORES GONZALEZ	588.48 MTS							100,000.00		RURAL										CONTRATO DE COMPRAVENTA 31 DE ENERO DE 30/12/2012 2008	DONADO POR EL DELEGADO AL GOBIERNO DEL ESTADO EN FECHA 7 DE ABRIL DE 2008
53	1233	000000005	EDIFICIOS NO HABITACIONALES	EDIFICIOS ADMINISTRATIVOS	ESCUELA PRIMARIA RICARDO FLORES MAGÓN	LUIS DONALDO COLOSIO	22.50 MTS PROPIEDAD PARTICULAR	20.60 MTS PRIVADA SIN NOMBRE	11.70 MTS PROPIEDAD PARTICULAR	12.57 MTS PROPIEDAD PARTICULAR	261.5 MTS							10,500.00	ESCUELA	RURAL	104103100									CONTRATO DE COMPRAVENTA 30/12/2012	DONADAS AL SEIEM EN FECHA 26 DE OCTUBRE DE 2006



1.- MUNICIPIO TEMOAYA
2.- NUMERO 104

3.- AYUNTAMIENTO
DIF
MUNICIPIO
OTROS

X

ESPECIFICAR

4.- FECHA DE INSCRIPCIÓN DE 2017
5.- EL MUNICIPIO DONADO AL SEIEM
6.- REVISO DE LA CATASTRAL Y LA FISCAL

CARPO - ANÁLISIS DE ADMINISTRACIÓN
CARPO - INSCRIPCIÓN DE ADMINISTRACIÓN

INVENTARIO DE BIENES INMUEBLES

7	8	9	10	11	12	13				14	15	16	17	18	19	20	21	22	23	24	25	26		27	28	29	30				
PROV.	MUNICIPIO	SUBMUNICIPIO	NOMBRE DE LA CANTONALIDAD	UBICACIÓN	LUGAR	DESCRIPCIÓN Y CARACTERÍSTICAS				VALOR	VALOR	VALOR	VALOR	CLASIFICACIÓN	FECHA DE INSCRIPCIÓN	FECHA DE INSCRIPCIÓN	FECHA DE INSCRIPCIÓN	VALOR	VALOR	VALOR	VALOR	VALOR	VALOR	VALOR	VALOR	VALOR	VALOR	VALOR			
PROV.	MUNICIPIO	SUBMUNICIPIO	NOMBRE DE LA CANTONALIDAD	UBICACIÓN	LUGAR	TIPO	VALOR	VALOR	VALOR	VALOR	VALOR	VALOR	VALOR	CLASIFICACIÓN	FECHA DE INSCRIPCIÓN	FECHA DE INSCRIPCIÓN	FECHA DE INSCRIPCIÓN	VALOR	VALOR	VALOR	VALOR	VALOR	VALOR	VALOR	VALOR	VALOR	VALOR	VALOR			
54	1233	000000005	EDIFICIOS NO HABITACIONALES	EDIFICIOS ADMINISTRATIVOS	ESCUELA PRIMARIA RICARDO FLORES MAGÓN	LUIS DONALDO COLOSIO	27.85 MTS PROPIEDAD PARTICULAR	22.50 MTS PROPIEDAD PARTICULAR	22.85 PROPIEDAD PARTICULAR	28.85 MTS PROPIEDAD PARTICULAR	563.34 MTS2		22,500.00	ESCUELA	RURAL														CONTRATO DE COMPRAVENTA	30/12/2012	DONADAS AL SEIEM EN FECHA 26 DE OCTUBRE DE 2006
55	1233	000000005	EDIFICIOS NO HABITACIONALES	EDIFICIOS ADMINISTRATIVOS	ESCUELA PRIMARIA RICARDO FLORES MAGÓN	LUIS DONALDO COLOSIO	15.80 MTS Y B.50 MTS CAMINO A LA JOYA	22.85 PROPIEDAD PARTICULAR	22.50 PROPIEDAD PARTICULAR	24.00 MTS PROPIEDAD PARTICULAR	555.67 MTS2		22,200.00	ESCUELA	RURAL		104110100												CONTRATO DE COMPRAVENTA	30/12/2012	DONADAS AL SEIEM EN FECHA 26 DE OCTUBRE DE 2006
56	1233	000000005	EDIFICIOS NO HABITACIONALES	EDIFICIOS ADMINISTRATIVOS	ESCUELA PRIMARIA RICARDO FLORES MAGÓN	LUIS DONALDO COLOSIO	21.12 MTS CAMINO PUBLICO	32.94 MTS CAMINO PUBLICO	61.34 MTS FLORES GONZALEZ R	63.86 MTS CARRETERA A JQUIPICO EL VIEJO	1952 MTS2		200,000.00	ESCUELA	RURAL														CONTRATO DE COMPRAVENTA	6 DE MARZO DE 2007	DONADAS AL SEIEM EN FECHA 26 DE OCTUBRE DE 2006
57	1233	000000006	EDIFICIOS NO HABITACIONALES	EDIFICIOS ADMINISTRATIVOS	TEATRO DEL PUEBLO	CALZADA DEL PANTEON FLATENANGO ARRIBA	41.50 MTS LUIS TELLEZ	41.50 MTS CON M. S. S	25.00 MTS CON ALFONSO TELLEZ	25.00 MTS CON CALZADA DEL PANTEON	1,500 MTS2	1,500 MTS3	562,175.20	TEATRO DEL PUEBLO	URBANO		1040100101												CONPR AVENTA	30/12/2012	
58	1233	000000007	EDIFICIOS NO HABITACIONALES	MERCADOS	MERCADO OTOMI	CARRETERA CENTRO CEREMONIAL MOLINO ARRIBA	39.20 MTS CARRETERA CENTRO CEREMONIAL OTOMI	36.26 MTS SIDRA LAZARO PETRA	17.43 MTS CENTRO DE ATENCION MULTIPLE NO Y 64.76 MTS CON ANDRONICO MUÑOZ JIMENEZ	88.60 MTS CALLE SIN NOMBRE	5,397 MTS2	2,374	1,500,000.00	EDIFICIO PUBLICO	URBANO		1040103504											CONPR AVENTA	06 DE SEPTIEMBRE DE 2001		
59	1233	000000008	EDIFICIOS NO HABITACIONALES	OTROS EDIFICIOS	PLAZA CIVICA MIGUEL HIDALGO	CABECERA MUNICIPAL	72.00 MTS CALLE PORTAL MADERO	72.00 MTS CALLE PEDRO DE GANTE	85.00 MTS CALLE REFORMA	85.00 MTS PORTAL AYUNTAMIENTO	5,820.00	5,820.00	8,376,686.43	PLAZA CIVICA	URBANO		1040100101												DONACION	30/12/2012	
60	1233	000000008	EDIFICIOS NO HABITACIONALES	OTROS EDIFICIOS	PLAZA CIVICA	SAN PEDRO ABAJO 2ª SECCIÓN	45.90 MTS PROPIEDAD PARTICULAR	46.60 MTS COMUNIDAD Y CAMPO DE FUTBOL	34.40 MTS TERENO DE LA COMUNIDAD	14.20 MTS AVENIDA IGNACIO ZARAGOZA	540.71 MTS2		167,200.00	PLAZA CIVICA														CONTRATO DE COMPRAVENTA	30/12/2012		
61	1233	000000008	EDIFICIOS NO HABITACIONALES	OTROS EDIFICIOS	PREDIO DESTINADO PARA PLAZA CIVICA	LUIS DONALDO COLOSIO	64.75 MTS ALBINO BONIFACIO	66.00 MTS JULIAN SILVESTRE	40.00 MTS FIDENCIO MIRANDA	42.00 MTS CAMINO PUBLICO	2,463 MTS2		350,000.00	PLAZA CIVICA	RURAL														CONTRATO PRIVADO DE COMPRAVENTA	30/12/2012	
1	1233	5		TERRENOS		MOLINO ARRIBA	TEMOAYA		11.50				5,906.24															COMPRAVENTA	01/05/2017	01/05/2017	



1. MUNICIPIO TEMOAYA
2. NÚMERO 104

3. AYUNTAMIENTO
CODS
DE
ACUÍFIDE
OTROS


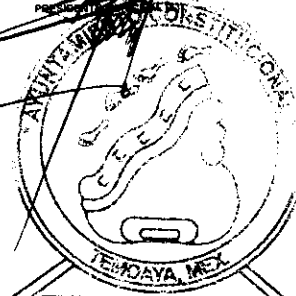
2
ESPECIFICAR


4.- FECHA: 14 DE DICIEMBRE DE 2011
5.- ELABORADO: LONDOES GUADALUPE REYES PASTRANA CAROL: ASISTENTE DE ADMINISTRACIÓN
6.- REVISADO: LIC. JUAN CARLOS GARCÍA TABALLA CAROL: DIRECTOR DE ADMINISTRACIÓN



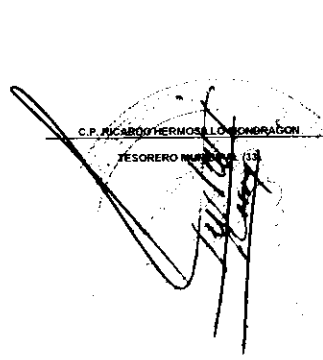

INVENTARIO DE BIENES INMUEBLES

7	8	9	10	11	12	13				14	15	16	17	18	19	20	21	22	23	24	25	26			27	28	29	30
NOM.	NOM. DE	NOM. DE	NOMBRE DE LA CANTIDAD	NOMBRE	LOCALIDAD	DESCRIPCIÓN DEL BIEN				SUPERFICIE	SUPERFICIE	VALOR DEL BIEN	USO	CLASIFICACIÓN	NÚMERO DE	NÚMERO DE	CLASE CATEGORÍA	VALOR	VALOR	VALOR	VALOR	VALOR	VALOR	VALOR	VALOR	VALOR	VALOR	VALOR
PROD.	CANTIDAD	VALOR	SUBCANTIDAD	SUBCANTIDAD	VALOR	VALOR	VALOR	VALOR	VALOR	VALOR	VALOR	VALOR	VALOR	VALOR	VALOR	VALOR	VALOR	VALOR	VALOR	VALOR	VALOR	VALOR	VALOR	VALOR	VALOR	VALOR	VALOR	VALOR


 LIC. APOLINAR ESCOBEDO INFANZÓN
 PRESIDENTE DEL AYUNTAMIENTO CONSTITUCIONAL

 GOBIERNO DEL ESTADO DE TAMPICO
 2011 AYUNTAMIENTO CONSTITUCIONAL
 TEMOAYA
 PRESIDENCIA MUNICIPAL


 PROFR. LOURDES GUADALUPE REYES PASTRANA
 SINDICO MUNICIPAL (33)


 LIC. MARCELINO VASQUEZ GARCIA
 SECRETARIO DEL AYUNTAMIENTO (33)



 C.P. RICARDO YERMOSILLO CONTRACIÓN
 TESORERO MUNICIPAL (33)



 C.P. EFRAN CARRILLO FLORES
 CONTRALOR MUNICIPAL (33)
